

Zeitraum-Statistik

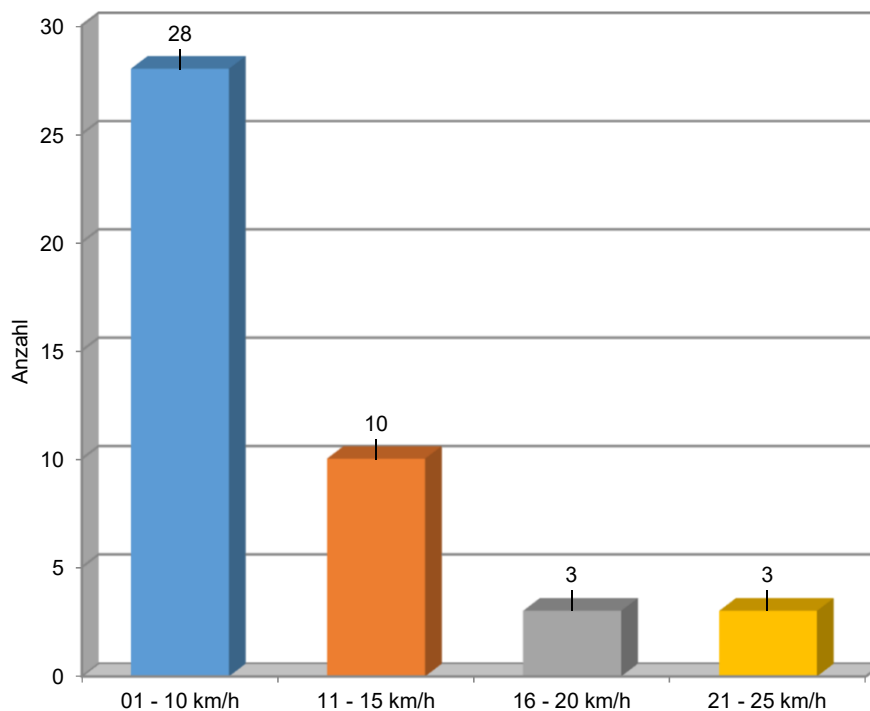
Mandant: LRA Aalen mobil ESO - Radar

Messpunkt-Nr.:	0288		
Messpunkt:	Böhmenkircher Straße, FR L1221		
PLZ /Ort:	73566 Bartholomä,		
zul.Höchstg.	030 km/h		
Zeitraum:	01.01.2021 - 31.12.2021		
Anzahl der Wocheneinsätze:	3		
Gesamtzahl der gemessenen Fahrzeuge:	236		100,00%
Gesamtzahl der verfolgbaren Datensätze (=Verfahren):		44	18,64%

Statistik der verfolgbaren Datensätze

Geschwindigkeits- überschreitung	Anzahl der Überschreitungen	Prozentualer Anteil Überschreitungen
01 - 10 km/h	28	63,64%
11 - 15 km/h	10	22,73%
16 - 20 km/h	3	6,82%
21 - 25 km/h	3	6,82%

Grafik der verfolgbaren Datensätze



Zeitraum-Statistik

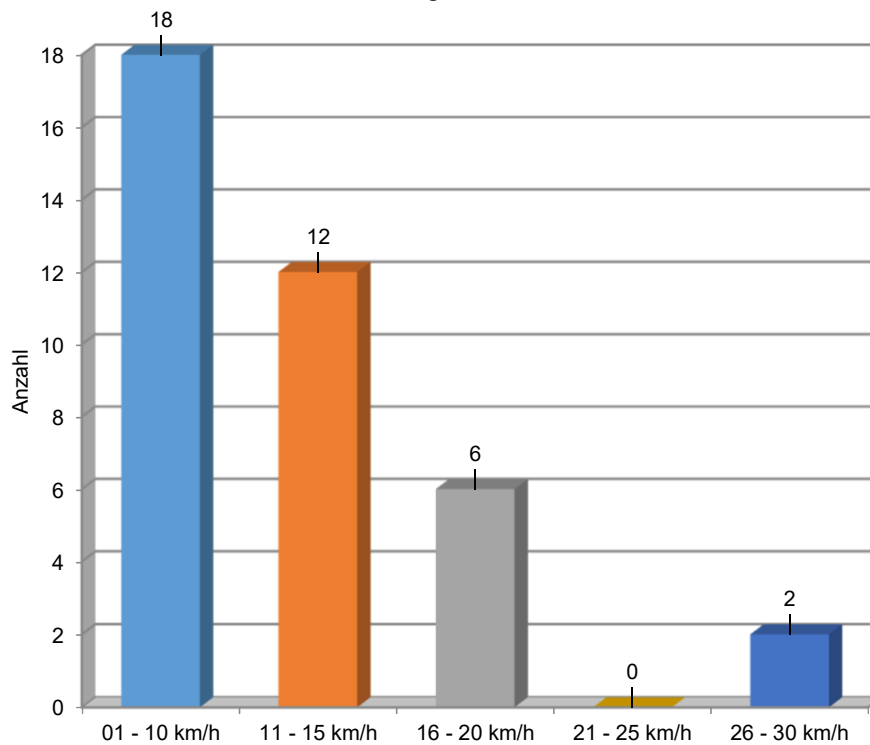
Mandant: LRA Aalen mobil ESO - Radar

Messpunkt-Nr.:	0289		
Messpunkt:	Böhmenkircher Straße, FR Ortsmitte		
PLZ /Ort:	73566 Bartholomä,		
zul.Höchstg.	030 km/h		
Zeitraum:	01.01.2021 - 31.12.2021		
Anzahl der Wocheneinsätze:	3		
Gesamtzahl der gemessenen Fahrzeuge:	169	100,00%	
Gesamtzahl der verfolgbaren Datensätze (=Verfahren):	38	22,49%	

Statistik der verfolgbaren Datensätze

Geschwindigkeits- überschreitung	Anzahl der Überschreitungen	Prozentualer Anteil Überschreitungen
01 - 10 km/h	18	47,37%
11 - 15 km/h	12	31,58%
16 - 20 km/h	6	15,79%
21 - 25 km/h	0	0,00%
26 - 30 km/h	2	5,26%

Grafik der verfolgbaren Datensätze



Zeitraum-Statistik

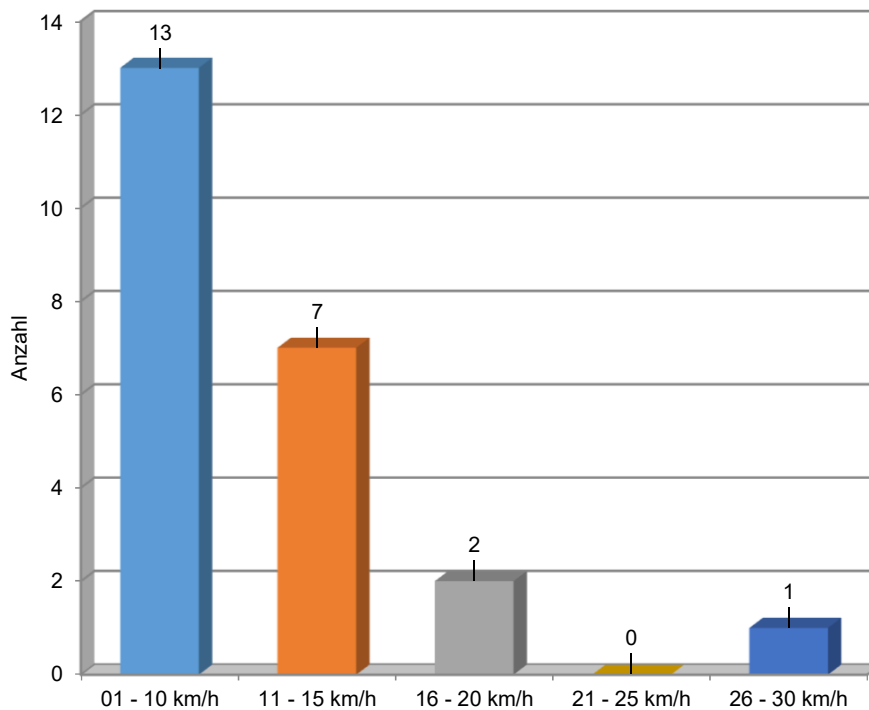
Mandant: LRA Aalen S 350 - Leivtec

Messpunkt-Nr.:	0356		
Messpunkt:	Böhmenkircher Straße, FR L 1221		
PLZ /Ort:	73566 Bartholomä,		
zul.Höchstg.	030 km/h		
Zeitraum:	01.01.2021 - 31.12.2021		
Anzahl der Wocheneinsätze:	1		
Gesamtzahl der gemessenen Fahrzeuge:	54	100,00%	
Gesamtzahl der verfolgbaren Datensätze (=Verfahren):	23	42,59%	

Statistik der verfolgbaren Datensätze

Geschwindigkeits- überschreitung	Anzahl der Überschreitungen	Prozentualer Anteil Überschreitungen
01 - 10 km/h	13	56,52%
11 - 15 km/h	7	30,43%
16 - 20 km/h	2	8,70%
21 - 25 km/h	0	0,00%
26 - 30 km/h	1	4,35%

Grafik der verfolgbaren Datensätze



Zeitraum-Statistik

Mandant: LRA Aalen S 350 - Leivtec

Messpunkt-Nr.:	0357	
Messpunkt:	Böhmenkircher Straße, FR Ortsmitte	
PLZ /Ort:	73566 Bartholomä,	
zul.Höchstg.	030 km/h	
Zeitraum:	01.01.2021 - 31.12.2021	
Anzahl der Wocheneinsätze:	1	
Gesamtzahl der gemessenen Fahrzeuge:	21	100,00%
Gesamtzahl der verfolgbaren Datensätze (=Verfahren):	9	42,86%

Statistik der verfolgbaren Datensätze

Geschwindigkeits- überschreitung	Anzahl der Überschreitungen	Prozentualer Anteil Überschreitungen
01 - 10 km/h	7	77,78%
11 - 15 km/h	2	22,22%

Grafik der verfolgbaren Datensätze

