

Ortsweg 3. Gaisgasse.



Bartholomä Kreis Schw. Gmünd.
L A G E P L A N
zur
Festlegung der Baulinien
A-B, C-D, E-F und G-H.

151
↑
Jakob Krieg, Bauer

154 155 156 157

158 159
Hugo Frank
Gemeinde

zum Hirschrain
Lindenweg 3.

Auton
Hägele

Kreis Aalen

Alfred Noop

Georg Lauser

Kans Feiselmaier
Zeiselmeier

109/8

Rupert
Krieger

109/3

109/4

Kurt Lehner

109/5

Erich Kirsch

109/6

Georg Rupp

109/12

Georg Kirsch

109/11

Otto Lemke

109/1

106^a
Schauer

167^a
Schauer

108/2

108/3

108/4

Georg Rupp

108/7

108/6

108/8

108/9

108/5

Schauer
107
Wohnhaus

Schneider
167

168

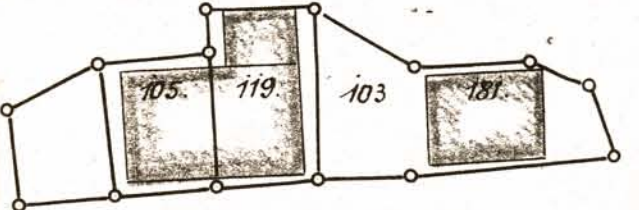
176
Sch.

172
173

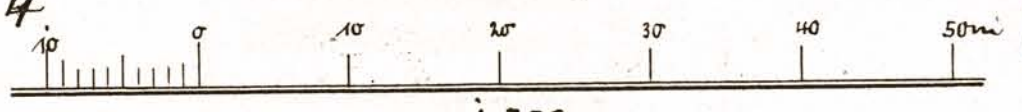
73
76

174
175
Sch.

Anm.: Das bestehende
Strassenvisier bleibt unverändert.
Die Strasse zum Hirschrain ist
erst vor 3 Jahren ausgebaut
worden.



Ortsweg 4



1:500

Ein Name in blauer Farbe geändert
gem. § 105 Abs. 4 d. VVZ 80
Schw. Gmünd, den 12. 2. 1957
Landratsamt
im Auftrag
Reg. Insp.

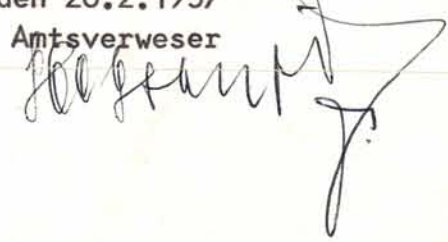
Gefertigt: Heubach, 29. Okt.
20. Sept. 1956

Regierungsverordnungsrat a. D.

Feststellungsbeschuß 11.10.56/
27.12.56/21.1.57

Bekanntgabe gem.
Art. 8 Nr. 2 BauO 12.11.56
Genehmigung durch LRA 13.02.57
Bekanntmachung am 20.02.57
rechtskräftig seit 20.02.57
Bartholomä, den 20.2.1957

Amtsverweser



L 34

Baulinienfeststellung im
Gemarkung „Hirschrain“
auf Markung „Bartholomä“



In Vertretung

Regierungsrat

///

Karl Merz
Regierungsvermessungsrat a. D.
Heubach (Württ.)